


DOORTRAPROUTE

Joure - 16 km

Rijrichting  (met de klok mee)

Start: Parkeerterrein Tolhûswei, Joure (naast Brandweerkazerne, Tolhûswei 6)

1. Vanaf het wijkgebouw linksaf richting het winkelcentrum
2. Bij KNP 64 rechts naar KNP 65, over de Slachtedyk, wordt later It Noard door dorp Broek-Noord
3. Bij KNP 65 de weg volgen richting KNP 68 over de Swettepoelsterdyk en Ballingbuer
4. Door dorp Goïngarijp, Kleasterwei, rechtsaf Rypwei (we laten hier de knooppunten los)
5. Aan het einde van de bebouwde kom linksaf het fietspad op naast de Kleasterwei (de doorgaande weg tussen Joure en Terherne)
Fiets je Rijk Stempelpost: Blijf rechtdoor via parkeerterrein volgen tot KNP 68
6. Vanaf Picknickers terug, na parkeerterrein linksaf Oenemawei = Opletpunt. Anders:
7. Eerste rechtsaf naar Oenemawei, richting Terkaple = Opletpunt
8. Door Terkaple bij T-splitsing linksaf Fjildwei
9. Door Akmarijp, aan het einde van het dorp fietspad op naast de weg
10. Bij wegwijzer naar Snikzwaag linksaf = Opletpunt
11. Door Snikzwaag, op T-splitsing linksaf fietspad langs de weg (dit is weer de doorgaande weg tussen Joure en Terherne, hier Leeuwarderweg)
12. Einde Leeuwarderweg, op T-splitsing rechtsaf, je bent weer op de Tolhûsweibeginpunt



Opletpunten

Routepunt 6: Rechtsaf naar Oenemawei: de weg die hier moet worden overgestoken, ligt iets hoger dan het fietspad. Advies: stop op het fietspad en steek te voet over.

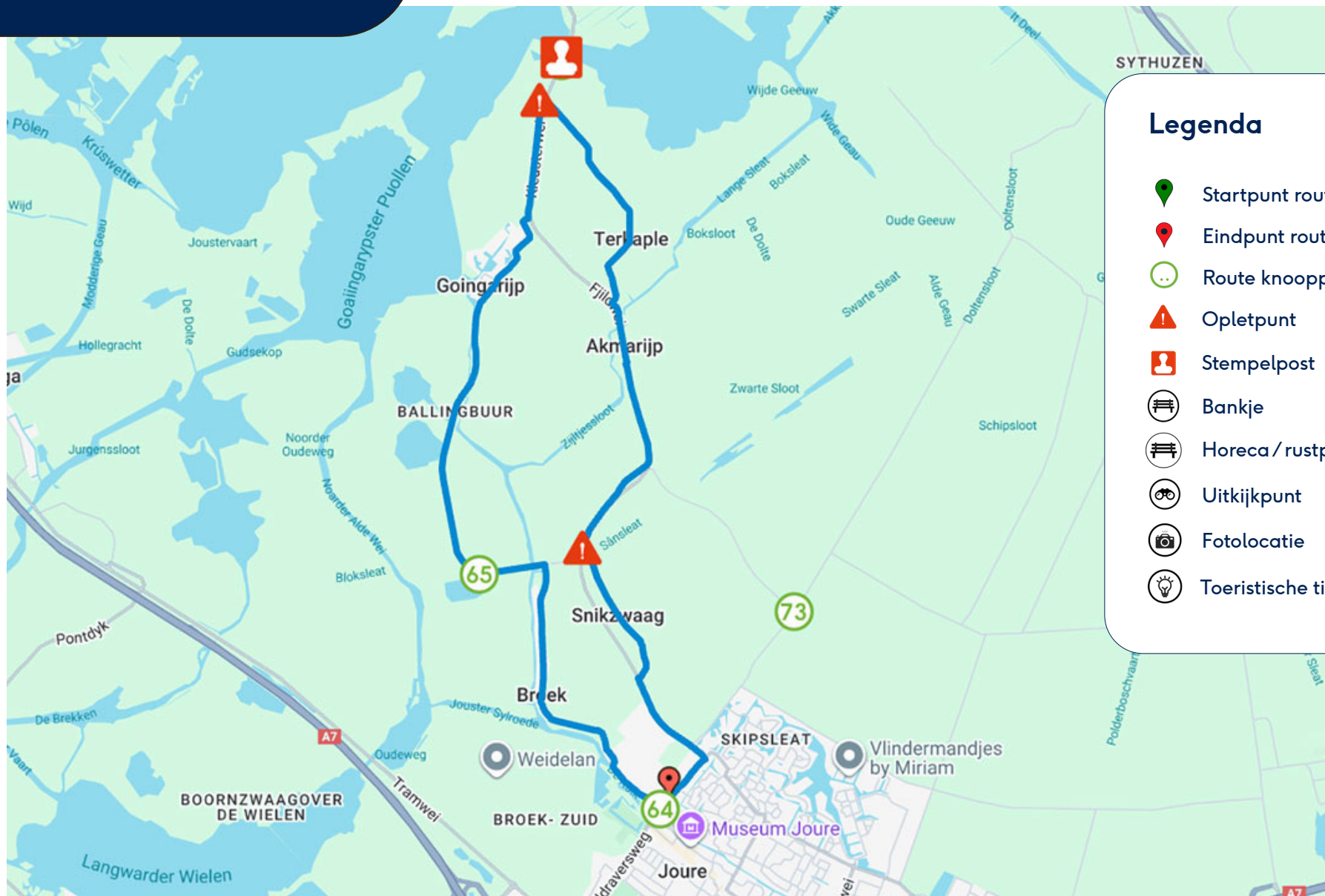
Routepunt 9: Linksaf naar Snikzwaag: voorrang geven. De weg ligt hier iets hoger dan het fietspad. Stop op tijd af en steek te voet over.

Stempelpost






Restaurant Picknickers
Utbuorren 54, 8493 MA Terherne
wo t/m zo 9.00 – 22.00 uur (zelf stempelen)

DOORTRAPROUTE

Joure - 16 km



Legenda

-  Startpunt route
-  Eindpunt route
-  Route knooppunt
-  Opletpunt
-  Stempelpost
-  Bankje
-  Horeca / rustpunt
-  Uitkijpunt
-  Fotolocatie
-  Toeristische tip

DOORTRAPROUTE

Joure - 16 km

 Route knooppunt

 Opletpunt

 Stempelpost

1-2 Hier kijken we af van de fietsknooppunten. Dit verwijst naar het nummer in de routebeschrijving.

   4-5

   6-7

 8-9  10-11



Afstappunten

Sla niet af bij routepunt 6 maar fiets nog even ongeveer een kilometer door op het fietspad, tot de brug, met mooi uitzicht over de meren.

Toeristische tip

In de dorpen Broek, Goïngarijp, Akmarijp en Snikzwaag staan vrijstaande klokkenstoelen.

Veiligheid

Rijd niet te dicht tegen de bermrand.