


DOORTRAPROUTE

Appelscha - 24 km

Rijrichting  (met de klok mee)

Start: Parkeerplaats op Boerestreek 4 Appelscha (tegenover Hotel Appelscha)

1. Sla rechtsaf
2. Vlak voor de rotonde bij KNP 91 rechtsaf het fietspad op naar KNP 63. Richting Wateren/Diever = opletpunt
3. Over het viaduct van de N381 (Drachten-Emmen). Daarna bij einde fietspad rechtsaf KNP 63 verder volgen via half verhard fietspad. Bord KNP 63 aan linkerzijde. Blijf rechts
4. Bij KNP 63 rechtsaf asfalt fietspad naar KNP 39
5. Bij KNP 39 rechtdoor asfalt fietspad naar KNP 61
6. Bij KNP 61 rechtdoor naar KNP 62
7. Bij KNP 62 rechts aanhouden naar KNP 64, je komt op verharde weg (Schaapsdrift). Einde weg oversteek van de weg (Wateren) naar het fietspad = opletpunt
8. Bij KNP 64 naar KNP 23
9. Bij KNP 23 rechtdoor naar KNP 33, door het dorp Zorgvlied
10. Bij KNP 33 rechtsaf klinkerweggetje naar KNP 31. KNP 31 staat rechts in flauwe bocht van asfaltweg
11. Bij KNP 31 rechtsaf via half verhard fietspad naar KNP 86
12. Bij KNP 86 rechtsaf via half verhard fietspad naar KNP 87 (naar Appelscha) = opletpunt
13. Bij KNP 87 linksaf via betonnen fietspad naar KNP 85
Fiets je Rijk stempelpost: Aan de linkerkant (geen nummer)
14. Bij KNP 85 laten we knooppunten even los en blijven het betonnen fietspad rechtdoor volgen door het tunneltje. Daarna fietspad rechtdoor en knooppunten weer oppakken richting KNP 91
15. Op de kruising met de Boerestreek sla rechtsaf. Je bent nu weer bij het beginpunt



Opletpunten

Routepunt 2:

Dit is een drukke omgeving en de fietsroute is niet direct duidelijk.
Advies: neem de tijd.

Routepunt 7:

Oversteek weg.

Routepunt 12:

Vlak voor KNP 87 oversteek een weg (Canada) waar het op mooie dagen druk met autoverkeer kan zijn.

Stempelpost

Toeristisch informatiepunt Appelscha
Boerestreek 23, 8426 BN Appelscha
Dagelijks van 10.00 -16.00 uur






doortrappen
veiliger fietsen tot je 100^{ste}

DOORTRAPROUTE

Appelscha - 24 km



Legenda

-  Startpunt route
-  Eindpunt route
-  Route knooppunt
-  Opletpunt
-  Stempelpost
-  Bankje
-  Horeca / rustpunt
-  Uitkijkpunt
-  Fotolocatie
-  Toeristische tip

DOORTRAPROUTE

Appelscha - 24 km

 Route knooppunt

1-2 Hier kijken we af van de fietsknooppunten. Dit verwijst naar het nummer in de routebeschrijving.

 Opletpunt

 Stempelpost



Afstappunten

Routepunt 7:
Ganzenpoel bij Wateren.

Routepunt 12:
Het Canadameer is een mooie plek om even af te stappen.

Toeristische tips!

Bosbergtoren
De Bosbergtoren is 33 meter hoog en staat op het hoogste punt van het Friese vasteland, een 20 meter hoge stuifduin